


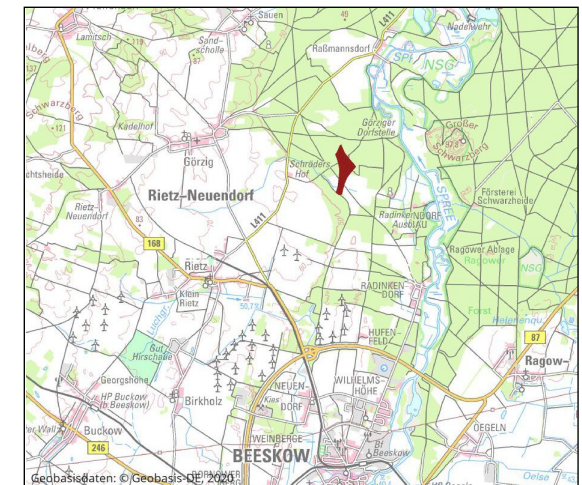


## PLANZEICHENERKLÄRUNG

-  Geltungsbereich der Änderung  
Flächennutzungsplan
-  Windeignungsgebiete aus dem Sachlichen  
Teilregionalplans "Windenergienutzung"  
der Regionalen Planungsgemeinschaft  
Oderland-Spree  
(rechtverbindlich seit 28. Mai 2018)
-  Grenze des Sachlichen Teilregionalplans  
"Windenergienutzung" der Regionalen  
Planungsgemeinschaft Oderland-Spree  
(rechtverbindlich seit 28. Mai 2018)

## KENNZEICHNUNG

-  Ferngasleitung (Bestand)



Stadt

# Beeskow

## Flächennutzungsplan

Anpassung

Fassung März 2021

Neuplanung im Bereich Görzig-Ost

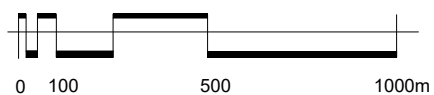
Stadt Beeskow



Berliner Straße 30  
15848 Beeskow

Carsten Wolff, Robert Wolff, Bornniederstraße 18/19, 02044 Cottbus  
tel +49 (0) 355 700 457 fax +49 (0) 355 700 450  
info @planungsbuero-wolff.de www. planungsbuero-wolff.de

ORIGINALMASSTAB 1: 20 000 (A4)



## KARTENGRUNDLAGE

genehmigter Flächennutzungsplan der  
Kreisstadt Beeskow vom 19.02.1998