

Die Kartendarstellung wurde aus unterschiedlichen Datengrundlagen abgeleitet. Korrektheit, Vollständigkeit und Lagegenauigkeit entsprechend dem angegebenen Maßstab ohne Gewähr. Gezeigte Inhalte dienen ausschließlich der Information und besitzen keine Rechtsverbindlichkeit. Kartendarstellungen, die auf der Grundlage des Liegenschaftskatasters des Landes Brandenburg basieren, ersetzen nicht den amtlichen Nachweis. Dieser ist bei den zuständigen Stellen erhältlich.

Geodätische Grundlagen: UTM-Koordinaten der Zone 33 bezogen auf das Europäische Terrestrische Referenzsystem (ETRS89). Kartendarstellung ist genordet.

© Stadt Beeskow 2021 | © GeoBasis-DE/LGB 2021, dl-de/by-2-0 (<https://www.govdata.de/dl-de/by-2-0/>) | © Gutachterausschüsse für Grundstückswerte, dl-de/by-2-0 (<https://www.govdata.de/dl-de/by-2-0/>), www.gutachterausschuss-bb.de | © Landesamt für Umwelt Brandenburg 2021, dl-de/by-2-0 (<https://www.govdata.de/dl-de/by-2-0/>) | © Landesbetrieb Straßenwesen Brandenburg 2020, dl-de/by-2-0 (<https://www.govdata.de/dl-de/by-2-0/>) | © vlf 2021 | © BLDAM 2021 | © WAZV Beeskow und Umland 2021

Kartenthemen/Legende

Benutzerdaten

Flächen

FNP Beeskow einschl. Änderungen Nr. 1 bis 24

Geltungsbereich

 Geltungsbereich

Landwirtschaftsfläche

 Landwirtschaftsfläche

Waldfläche

 Waldfläche


Grün

 Grünfläche

 Parkanlage

 Dauerkleingärten

 Sportplatz

 Spielplatz

 Zeltplatz


 Badeplatz

 Friedhof

Gewässer

 Gewässer

 Hafen

 Wasserfläche

 Fließgewässer

 Bundeswasserstraße

Gemeinbedarf

 Gemeinbedarfsfläche

 Öffentliche Verwaltung

 Bildungs- & Forschungseinrichtung


 Kirche / Kirchliche Einrichtung

 Soziale Einrichtung

 Gesundheitseinrichtung

 Kulturelle Einrichtung

 Sporeinrichtung

 Sicherheits- & Ordnungseinrichtung

 Infrastruktureinrichtung

 Schutzbauwerk

 Spielplatz

Bebauungsfläche

 Wohnbaufläche

 Gemischte Baufläche

 Gewerbliche Baufläche

 Sonderbaufläche













 Sonstige Baufläche

Generisches Objekt

 Generisches Objekt












Ver- und Entsorgung

-  Ver- und Entsorgung
-  Elektrizität
-  Gas
-  Fernwärme
-  Trinkwasser
-  Abwasser
-  Abfallentsorgung
-  Ablagerung
-  Telekommunikation
-  Windkraftanlage
-  Regenwasser
-  Erdöl

Schieneverkehrsrecht

-  Schienenverkehrsrecht

Straßenverkehr

-  Straßenverkehr
-  Parkplatz
-  Fußgängerbereich
-  Verkehrsberuhigter Bereich
-  Rad- & Fußweg
-  Radweg
-  Fußweg
-  Überführender Verkehrsweg (Brücke)
-  Unterführender Verkehrsweg (Durchgang)

Planzeichnung_2

WebAtlasDE BE/BB